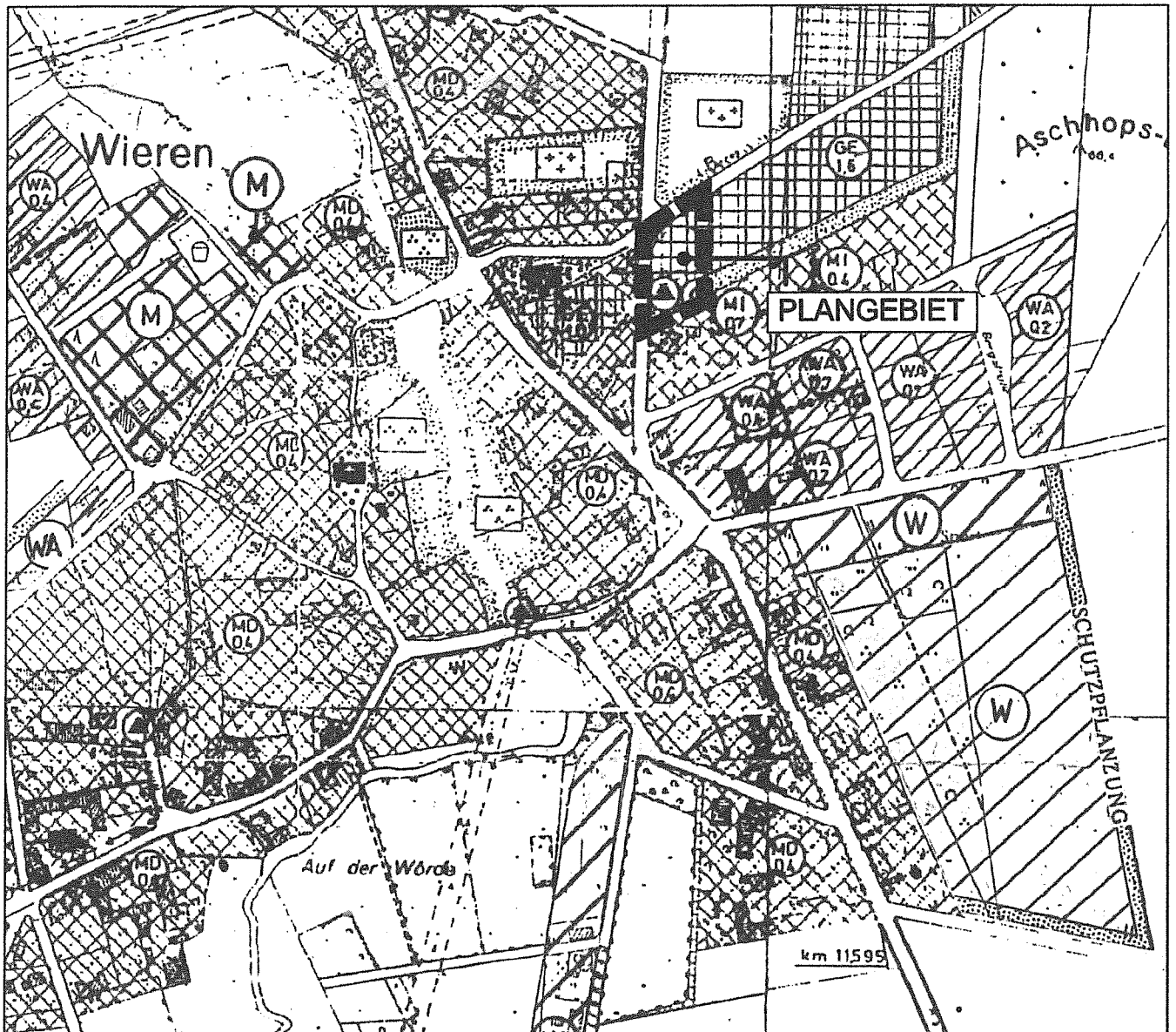


LANDKREIS UELZEN
SAMTGEMEINDE WRESTEDT

BERICHTIGUNG DES FLÄCHENNUTZUNGSPLANS IM BEREICH "ASCHHOPSBERG" IN WIEREN




GRENZE DES RÄUMLICHEN GELTUNGSBEREICHS



PLANZEICHENERKLÄRUNG


BauNVO / PlanzVO 1990



MISCHGEBIET



GRENZE DES RÄUMLICHEN GELTUNGSBEREICHS



relize 2
29482 küsten
tel.: 05841 / 6112
fax: 05841 / 974009
e-mail: peselplan@t-online.de

planungsbüro a. pesel

JUNI 2011

M.: 1 : 5000