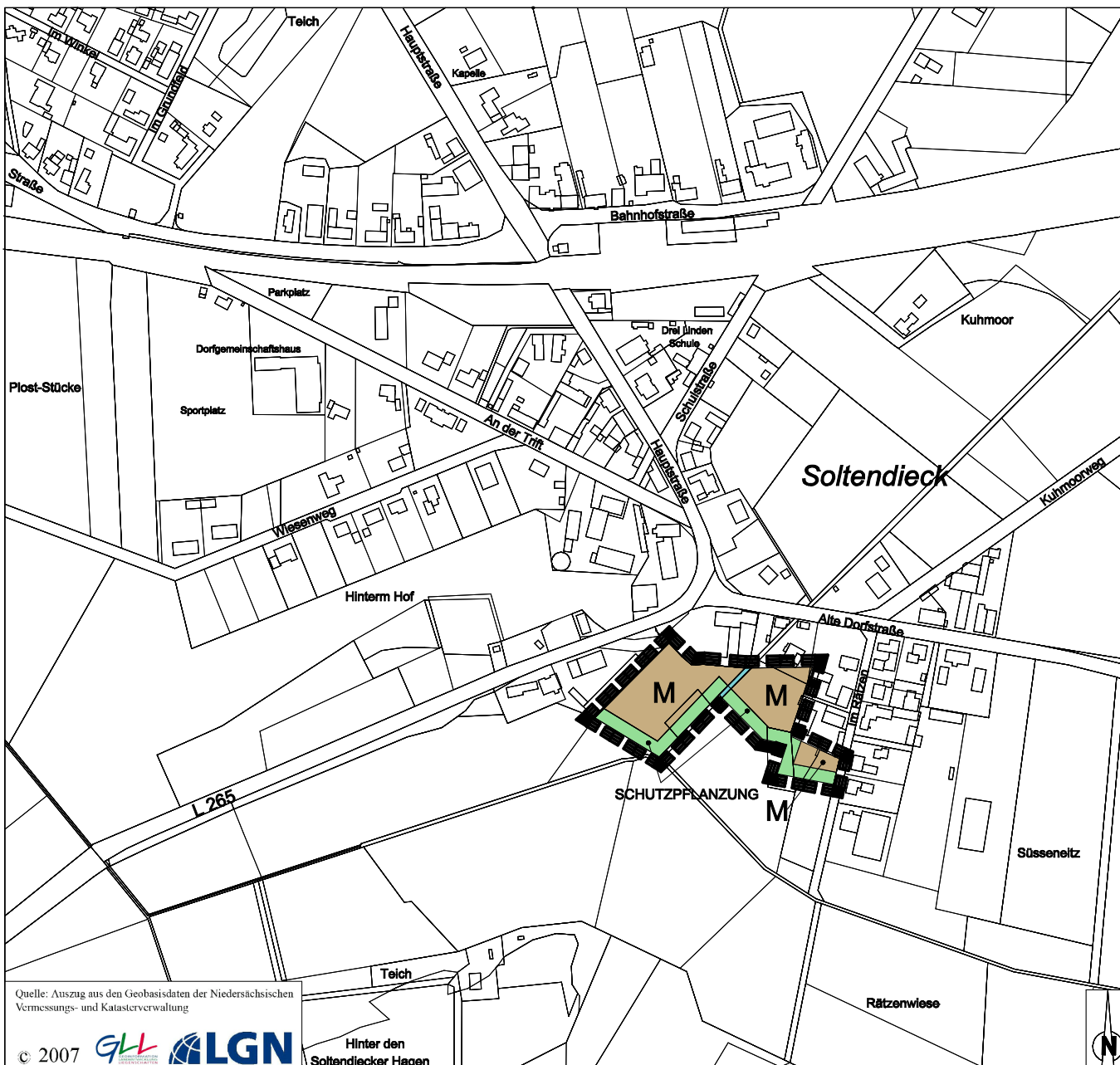



36. ÄNDERUNG DES FLÄCHENNUTZUNGSPLANS DER SAMTGENEINDE BODENTEICH



PLANZEICHENERKLÄRUNG

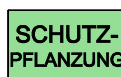
BauNVO / PlanzVO 1990



GEMISCHTE BAUFLÄCHEN




WASSERFLÄCHEN



SCHUTZPFLANZUNG,
PRIVATE GRÜNFLÄCHE



GRENZE DES RÄUMLICHEN
GELTUNGSBEREICHS



reitze 2
29482 küsten
tel.: 05841 / 6112
fax: 05841 / 974009
e-mail: peselplan@t-online.de

planungsbüro a. pesel

JUNI 2008

M.: 1 : 5000