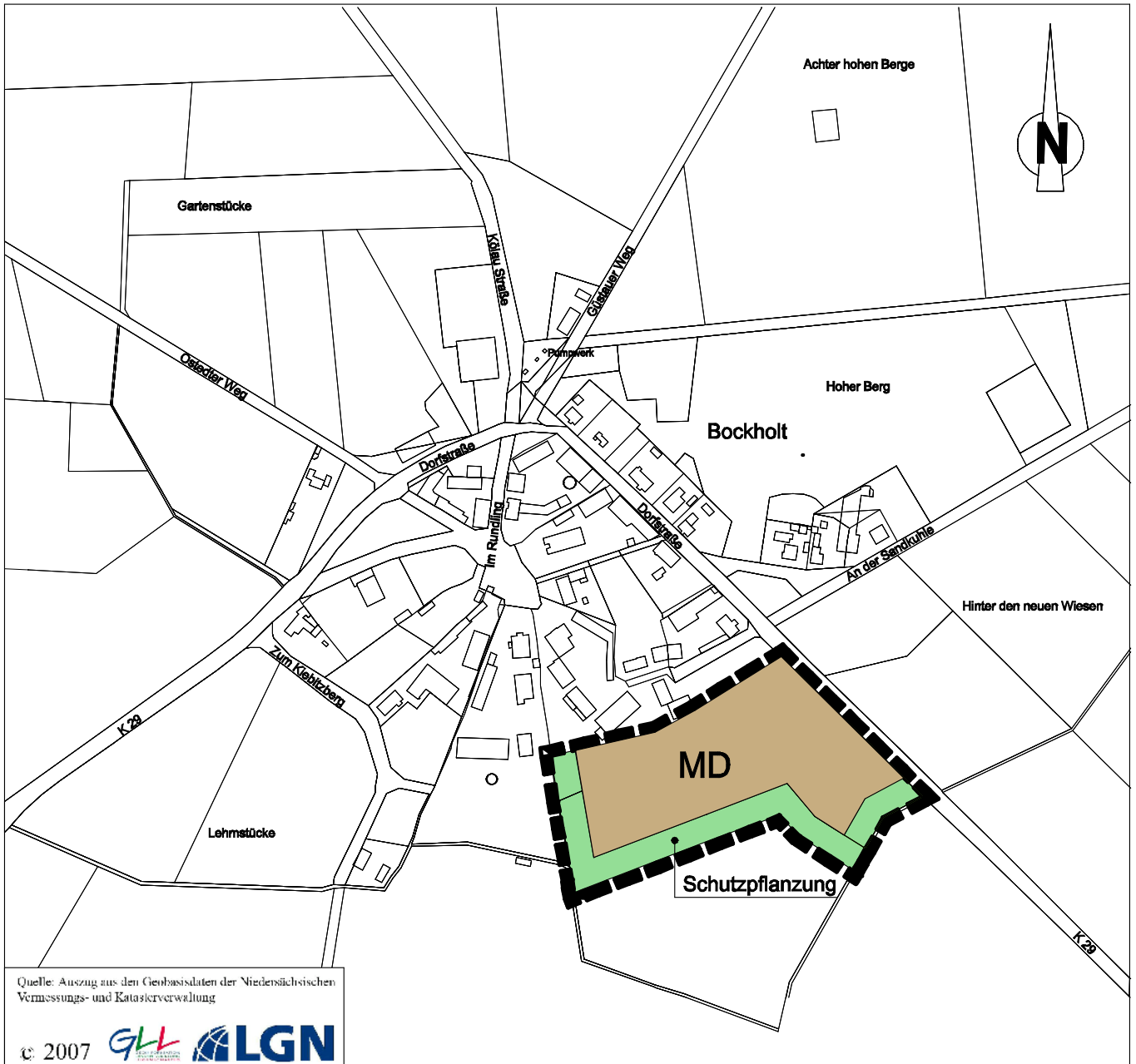


# 35. ÄNDERUNG DES FLÄCHENNUTZUNGSPLANS DER SAMTGEMEINDE BODENTEICH



## PLANZEICHENERKLÄRUNG

BauNVO / PlanzVO 1990

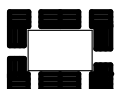


DORFGEBIET




SCHUTZPFLANZUNG

PRIVATE GRÜNFLÄCHE



GRENZE DES RÄUMLICHEN GELTUNGSBEREICHS



reitze 2  
29482 küsten  
tel.: 05841 / 6112  
fax: 05841 / 974009  
e-mail: peselplan@t-online.de

planungsbüro a. pesel

JUNI 2008

M.: 1 : 5000